



CEPCM
COORDINACIÓN ESTATAL
PROTECCIÓN CIVIL MICHOACÁN

PROGRAMA OPERATIVO SEMANA SANTA 2022.

**MORELIA, MICHOACÁN DEL 13 AL 18 DE ABRIL DEL
2022.**

CONTENIDO.

- I. Introducción.
- II. Objetivos.
- III. Marco Jurídico.
- IV. Análisis de Riesgo en Periodo Vacacional.
- V. La Semana Santa Inmersa en los Fenómenos Socio-Organizativos.
- VI. Dependencias y Organismos Participantes.
- VII. Actividades a Realizar Antes y Durante el Periodo Vacacional de Semana Santa.
- VIII. Recomendaciones para las autoridades Municipales Antes, Durante y Después de Vacaciones de Semana Santa .
- IX. Carreteras que Presentan Mayor Riesgo, por Accidentes Automovilísticos.
- X. Capacitación.
- XI. Distribución de Unidades Estatales Región Costa.
- XII. Directorio de Dependencias Participantes.
- XIII. Referencia.
- XIV. Infografía.

INTRODUCCIÓN.

El Estado de Michoacán es un destino turístico nato, visitado año con año por miles de turistas, regionales, nacionales y extranjeros; dada las características geográficas, topográficas, hidrológicas, microclimas, riqueza cultural, entre otras, de las cuales podemos destacar:

La costa michoacana cuenta con cerca de 250 km de hermosas playas rodeadas de diversa vegetación por tal motivo, La Secretaria de Gobierno, a través de la Coordinación Estatal de Protección Civil, consiente de la condición de riesgo, que provoca la concentración masiva y la falta de prevención y auto cuidado de las personas, para lo cual se coordina con sus coordinaciones municipales de protección civil y demás corporaciones de auxilio a fin de establecer mecanismos, acciones preventivas durante la Semana Santa siendo los días más significativos Jueves 14 Viernes 15 Sábado 16 Domingo 17 de Abril del año en curso, por tal motivo se elabora el siguiente Programa Operativo Semana Santa 2022.



OBJETIVOS.

➤ OBJETIVO GENERAL.

Instrumentar las acciones institucionales en materia de Protección Civil para la atención oportuna de la población, sus bienes, servicios vitales, sistemas estratégicos, y entorno durante la Temporada Vacacional de Semana Santa 2022.

➤ OBJETIVOS ESPECÍFICOS.

Implementar en forma coordinada con los integrantes del Consejo de Protección Civil Municipal y Estatal las medidas y acciones preventivas para evitar o minimizar los riesgos a los que están expuestos los visitantes y la población en general durante la Temporada Vacacional de Semana Santa 2022. Orientar a las Autoridades Municipales, principalmente a las Coordinaciones Municipales de Protección Civil, en la implementación de su Programa Operativo para la Temporada Vacacional de Semana Santa 2022 con la finalidad de brindar seguridad durante la estancia de los vacacionistas en las zonas turísticas de su municipio. Reducir el riesgo de desastre en la temporada vacacional de Semana Santa, a través de la coordinación de las dependencias, instituciones y organismos de los sectores público, privado y social; y de la participación activa de la población mediante la corresponsabilidad, para aumentar su capacidad de autoprotección y resiliencia.

MARCO JURÍDICO.

Mediante decreto presidencial, publicado en el Diario Oficial de la Federación el martes 06 de Mayo de 1986, se establecieron las bases para un Sistema Nacional de Protección Civil, señalándose en el artículo 40 de dicho decreto, que dentro del marco de los convenios únicos de desarrollo, se propondrá a los Gobiernos de los Estados, la ejecución de las acciones que a cada ámbito de Gobierno corresponda con la participación de los Municipios, tendientes a establecer Sistemas Estatales y Municipales de Protección Civil vinculados al Sistema Nacional.

Ley General de Protección Civil

Capitulo VI De los Programas de Protección Civil

Artículo 37 En la elaboración de los programas de protección civil de las entidades federativas, municipios y delegaciones, deberán considerarse las líneas generales que establezca el Programa Nacional, así como las etapas consideradas en la Gestión Integral de Riesgos y conforme lo establezca la normatividad local en materia de planeación.

Artículo 38.- Los Programas Especiales de Protección Civil son el instrumento de planeación y operación que se implementa con la participación corresponsable de diversas dependencias e instituciones, ante un peligro o riesgo específico derivado de un agente perturbador en un área o región determinada, que involucran a grupos de población específicos y vulnerables, y que por las características previsibles de los mismos, permiten un tiempo adecuado de planeación, con base en las etapas consideradas en la Gestión Integral de Riesgos.

Capítulo VII De la Cultura de Protección Civil

Artículo 41. Las autoridades federales, de las entidades federativas, del Distrito Federal, municipales y delegacionales, fomentarán la cultura en materia de protección civil entre la población, mediante su participación individual y colectiva.

Las autoridades en la materia, establecerán mecanismos idóneos para que la sociedad participe en la planeación y supervisión de la protección civil, en los términos de esta Ley, su Reglamento y los demás ordenamientos aplicables.

La población vulnerable y expuesta a un peligro, tiene derecho a estar informada de ello y a contar con las vías adecuadas de opinión y participación en la gestión del riesgo.

ANÁLISIS DE RIESGO EN PERIODO VACACIONAL.

TIPO DE RIESGO	NIVEL	VULNERABILIDAD	OBSERVACIONES
Accidentes de Transporte	Alto	Por el aumento de tráfico en la ciudad y carreteras, principalmente autopista y carretera libre de acceso , existe la posibilidad de que aumenten los accidentes viales de todo tipo de vehículos de transporte.	Se dará difusión mediante los diferentes medios de comunicación sobre las medidas de prevención antes de salir a carretera y durante su trayectoria. Si se tienen lesionados, se brindará la debida atención con las unidades medicas próximas.
Lesionados	Alto	Como resultado de diferentes eventos negativos generados por descuido o circunstanciales, pueden ocurrir accidentes desde leves a mayores en una o más personas.	Mismas que puede atenderse en el lugar, o que puedan requerir canalizar al o los lesionados a un centro médico próximo.
Enfermos	Bajo	Debido a las enfermedades crónicas el estado de salud que tienen algunas personas pueden presentarse recaídas leves o graves durante los eventos que se desarrollan.	Deberán ser estabilizadas en el lugar y en caso de ser necesario, se canalizarán a algún centro médico próximo.

TIPO DE RIESGO	NIVEL	VULNERABILIDAD	OBSERVACIONES
Estampida Humana	Bajo	No existe registro histórico de este suceso, sin embargo, no se descarta.	Se solicitará a los organizadores de eventos marcar rutas de evacuación y orientar a la población como realizar un desalojo del lugar en caso de ser necesario de manera segura.
Accidentes en Balnearios y Centros Recreativos	Alto	Posibles lesiones por caída o riesgo de ahogamiento	Se llevará a cabo visita de inspección a los lugares a fin de que cumplan con las medidas necesarias para garantizar la seguridad de los visitantes, así mismo que presenten su programa interno de protección civil.
Extravió de Personas	Alto	Por la concentración masiva de personas, en ocasiones suele suscitarse que los adultos extravíen a niños menores, o inclusive adultos mayores.	Al detectarse a algún menor desorientado y solo, se canalizará al punto de atención más cercano y se establecerá el protocolo en caso de recibir reporte de extravío de menores.
Incendios Estructurales ,Fuga de Gas y Explosiones	Medio	Por diversos motivos pueden suscitarse incendios de tipo urbano, en la zona de la plaza principal, eventos masivos, dónde existe manejo de gas L.P. para cocinar y uso de pirotecnia.	Se valorará la necesidad de una evacuación masiva en la zona y medidas preventivas.

TIPO DE RIESGO	NIVEL	VULNERABILIDAD	OBSERVACIONES
Sismos	Alto	Por la zona geográfica en que se localiza el estado de Michoacán, un sismo es un agente perturbador que ocurre en cualquier momento.	Se llevará a cabo protocolos de actuación en caso de presentarse un sismo , así como medidas preventivas a la población con infografías, medios de comunicación , redes sociales.
Atentado terrorista/ Amenaza de artefacto explosivo	Medio	Debido al atentado que se presento en 2010 en el centro histórico de Morelia, la vigilancia deberá ser extrema como medida preventiva .	En caso de sospechar de un posible hecho de esta naturaleza, entrarán en acción autoridades competentes y mantener una estresa coordinación interinstitucional para la atención de la emergencia en caso de presentarse.
Lluvia Atípica	Medio	El cambio climático puede ocasionar que se generen lluvias atípicas, por lo cual se informara a la población en general para evitar una mala propagación de información si esta sucediera.	Se recibe Alertas Tempranas del CENACOM y (Servicio Meteorológico Nacional)CONAGUA, así mismo se retrasmiten a las unidades Municipales de Protección Civil.

Se realiza el análisis de los siguientes indicadores del estado de michoacana como la posible vulnerabilidad de exposición de la población, viviendas, escuelas, numero de colonias, hospitales, bancos, gasolineras, hoteles, supermercados, aeropuertos número de usuarios de energía eléctrica de los 3 principales municipios de la región costa .

➤ **Lázaro Cárdenas.**

Población: 178,817 Viviendas: 49,386 Escuelas: 411 Número de colonias por municipio: 178
Hospitales: 21 Bancos: 65 Gasolineras: 16 Hoteles: 86 Supermercados: 73 Aeropuertos: 1
Número de usuarios de energía eléctrica: 73,561 Bibliotecas públicas: 4

➤ **Aguila.**

Población: 23,536 Viviendas: 5,776 Escuelas: 250 Número de colonias por municipio:
2 Hospitales: 11 Bancos: 2 Gasolineras: 3 Hoteles: 37 Supermercados: 0 Aeropuertos: 0
Número de usuarios de energía eléctrica: 6,171 Bibliotecas públicas: 1

➤ **Coahuayana.**

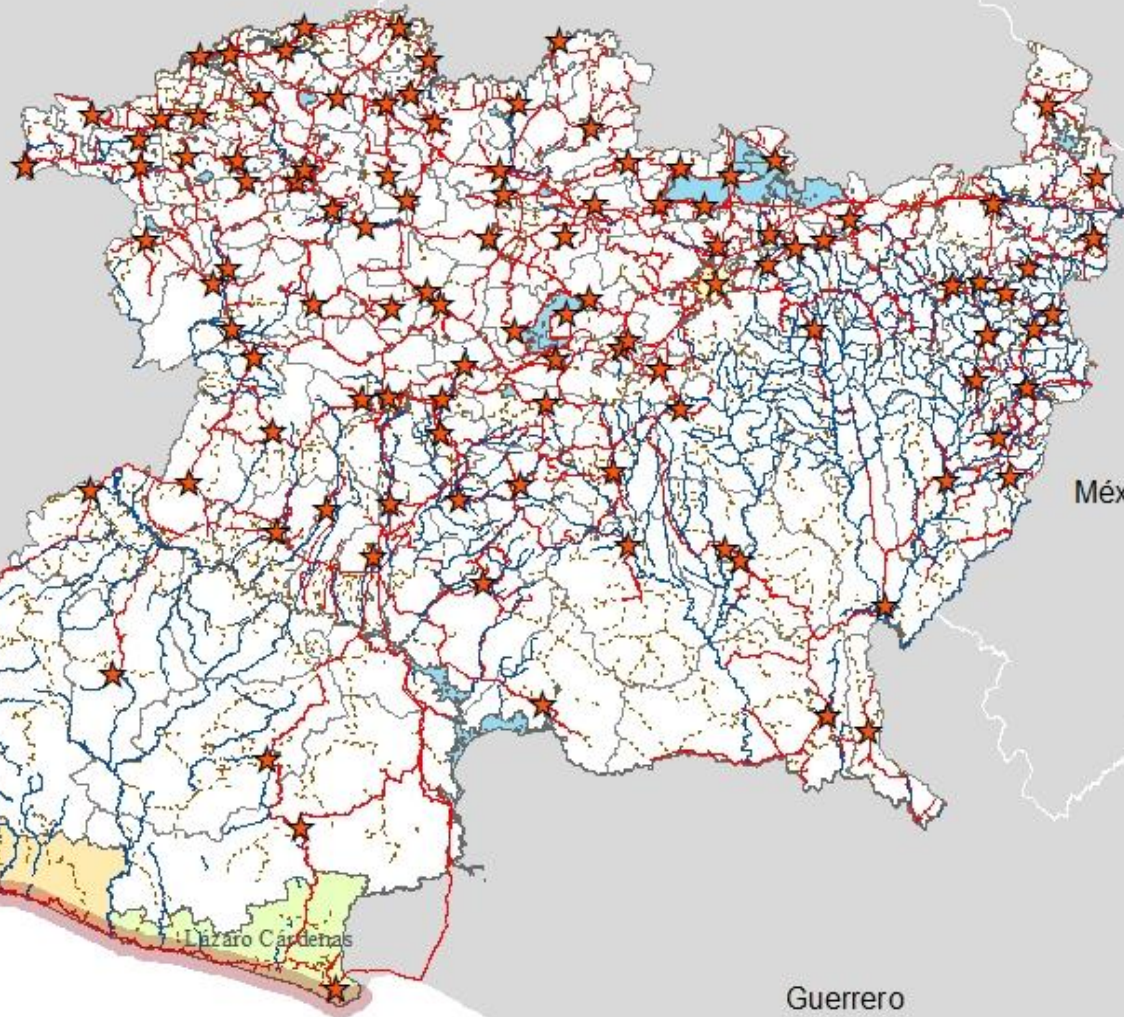
Población: 14,136 Viviendas: 4,030 Escuelas: 62 Número de colonias por municipio: 5
Hospitales: 7 Bancos: 4 Gasolineras: 0 Hoteles: 5 Supermercados: 7 Aeropuertos: 1 Número
de usuarios de energía eléctrica: 6,073 Bibliotecas públicas: 2



Guanajuato

Querétaro

Jalisco



Colima

México

Coahuayana

Lázaro Cárdenas

Guerrero

Simbología

- Zona de Riesgo
- Área Urbana
- Cuerpos de Agua
- División Municipal
- Municipio de Aquila
- Municipio de Coahuayana
- Municipio de Lázaro Cárdenas
- Carreteras
- Terracerias
- Rios
- Cabecera Municipal

Población Afectada por Municipio:
 Lázaro Cárdenas, 178,817 Habitantes
 Aquila, 23,536 Habitantes
 Coahuayana, 14,136 Habitantes

Fuentes cartográficas:
 INEGI
 Cartografía Geoestadística Urbana
 Carta Topográfica Escala 1:250,000

Zona de Riesgo a Fenómenos Socio-Organizativos

Semana Santa

Elaboración: Departamento de Gestión Integral de Riesgos



LA SEMANA SANTA INMERSA EN LOS FENÓMENOS SOCIO-ORGANIZATIVOS.

La incidencia de este tipo de accidentes se incrementa en las ciudades de mayor población y en los periodo vacacionales, como en la Semana Santa mayormente en la costa de Michoacán, por lo que los sistemas afectables es la población fija y flotante la infraestructura y la naturaleza, siendo el factor humano quien la mayor responsabilidad, de acuerdo a lo siguiente:

Concentraciones masivas de población.

Accidentes terrestres y acuáticos.

Interrupción o desperfectos en la operaciones de los servicios vitales.

DEPENDENCIAS Y ORGANISMOS PARTICIPANTES.

SECTOR FEDERAL

Comisión Nacional del Agua
Secretaría de la Defensa Nacional
Centro Nacional de Comunicaciones
Guardia Nacional
Coordinación Nacional de Protección Civil
Secretaría de Comunicaciones y Transportes

SECTOR ESTATAL

Secretaría de Gobierno
Secretaría de Turismo
Fiscalía General del Estado.
Secretaría de Seguridad Pública Estatal
Coordinación Estatal de Protección Civil
Secretaría de Salud
Cruz Roja
Centro de Comando, Comunicaciones, Cómputo, Control, e
Inteligencia C5i.

SECTOR MUNICIPAL

H. Ayuntamientos Municipales
Coordinaciones Municipales de Protección Civil
DIF Municipal
Seguridad Publica Municipal

ACTIVIDADES A REALIZAR ANTES Y DURANTE EL PERIODO VACACIONAL DE SEMANA SANTA.

Convocar a reunión a las Dependencias involucradas en este programa preventivo , con el fin de tratar asuntos relacionados a la coordinación de acciones, ante el periodo vacacional de Semana Santa 2022.

Identificar los municipios con destino turísticos y en aquellos donde se celebran representaciones propias de la Semana Santa y donde haya densidad de población.

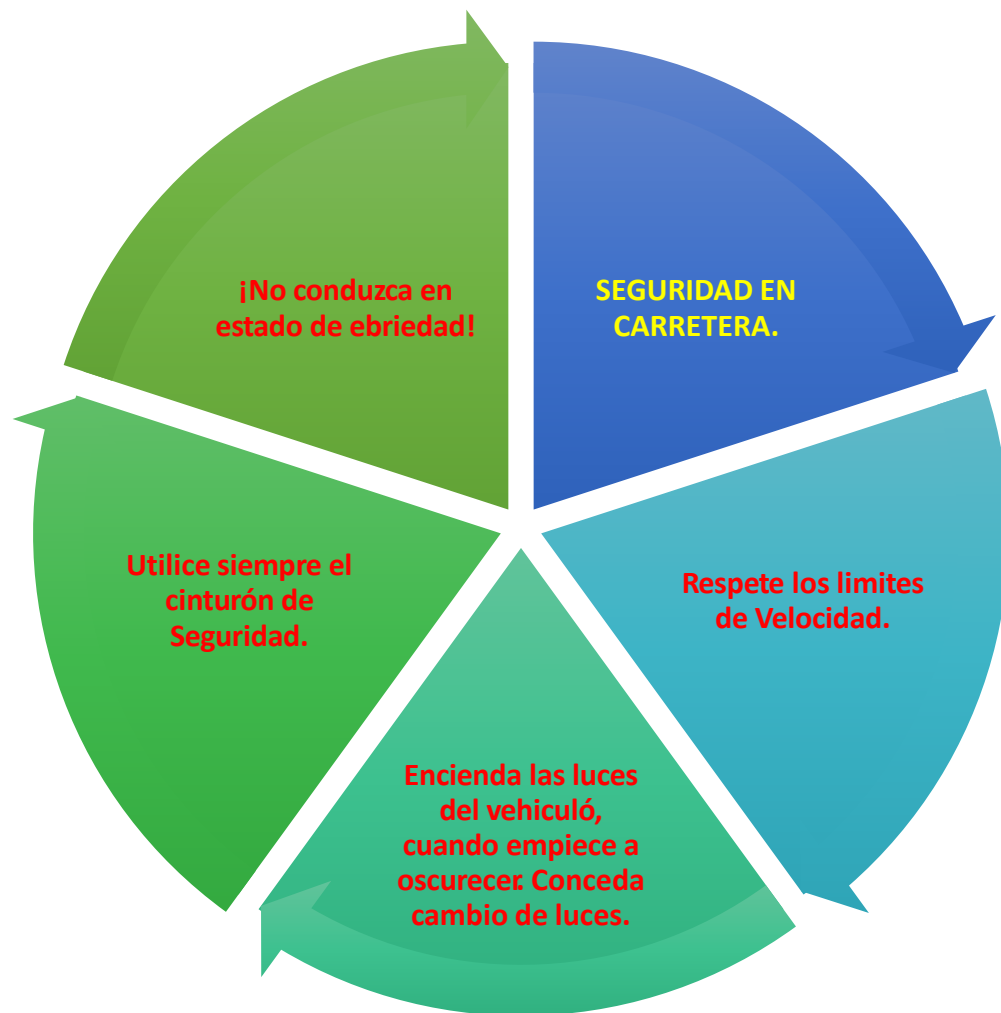
Coadyuvar con las autoridades municipales para fomentar la prevención, mediante la implantación de las medidas respectivas, durante los días y en los lugares identificados donde se puedan generar acciones socio-organizativos.

Concretar y firmar convenios de colaboración y/o participación con los medios masivos de comunicación para que difundan mensajes , avisos y medidas de prevención para la población en materia de accidentes.

Proponer a los municipios con mayor índice de turistas y densidad poblacional la elaboración de programa municipal de Prevención de Accidentes Periodo Vacacional Semana Santa 2022.

Difundir en los municipios a través de los medios de comunicación disponibles medidas de prevención, durante el periodo vacacional de Semana Santa 2022.

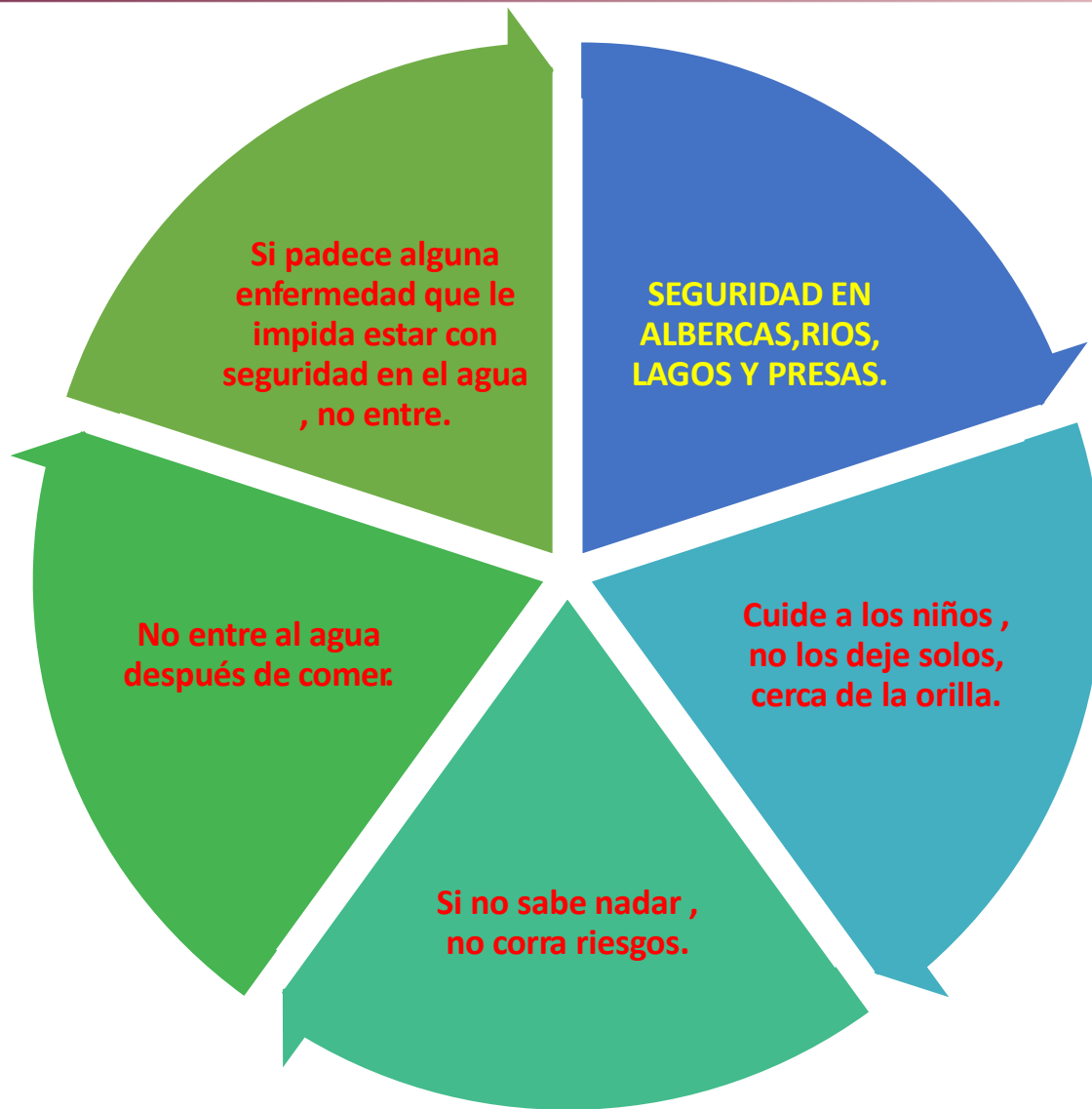
RECOMENDACIONES DE SEGURIDAD PARA LA POBLACION EN GENERAL.





CEPCM

COORDINACIÓN ESTATAL
PROTECCIÓN CIVIL MICHOACÁN





RECOMENDACIONES A LAS AUTORIDADES MUNICIPALES.

Delimite el área donde se desarrollaran los eventos religiosos , quema de artificios pirotécnicos , danzas, procesiones, peregrinaciones, bailes, fiesta brava, control vehicular en los principales accesos como los puntos turísticos del estado. Elabore el plan de emergencias , con acciones del que hacer antes , durante y después del evento.

ANTES.

Elabore el catalogo de riesgos como: desorden publico, extravió de personas, explosiones de taque de gas, incendios en general, congestionamiento viales, caída de estructuras, atentados, sismos, lluvias, tormentas eléctricas lesionados por caída etc.

Difunda las medidas de autoprotección mediante trípticos, volantes, anuncios de radio , así como atención personalizada.

Establezca ruta de evacuación, acceso y zonas de seguridad.

DURANTE.

Establezca el puesto de mando, auxilio y socorro.

Monitorear y verificar las áreas e infraestructura de riesgo identificadas.

Mantenga libre las rutas de evacuación.

Cuente con personal de Protección Civil Municipal , Bomberos y equipos para auxiliar a la población en caso de contingencia.

DESPUES.

Oriente la salida y/o regreso de personas y vehículos.

Verifique el total desalojo de la zona del evento, incluyendo el desmantelamiento de puesto semifijos y estructuras utilizadas para la realización del evento respectivo.

Elabore reporte final para las autoridades respectivas.

CARRETERAS QUE PRESENTAN MAYOR RIESGO, POR ACCIDENTES AUTOMOVILISTICO.

CARRETERAS LIBRES

ZITACUARO-CIUDAD HIDALGO	LA PIEDAD-ZAMORA	ZITACUARO-APUTZIO DE JUAREZ
LAZARO CARDENAS-COAHUAYANA	LA PIEDAD-VISTA HERMOSA	ATLACOMULCO-MARAVATIO
URUAPAN- CARAPAN	ZAMORA-CARAPAN	ZACAPU-PURUANDIRO
URUAPAN- 4 CAMINOS	ZAMORA-SAHUAYO	ZACAPU-BELLAS FUENTES
URUAPAN -TANCITARO	MORELIA-TARIMBARO	PATZCUARO-MORELIA
URUAPAN -LOS REYES	MORELIA-ZINAPECUARO	QUIROGA-MORELIA
BUENA VISTA- LOS REYES	QUIROGA-ZACAPU	ZINAPECUARO-MORELIA
NUEVA ITALIA -URUAPAN	CIUDAD HIDALGO-QUERENDARO	MORELIA-HUANDACAREO
APATZINGÁN -TEPALCATEPEC	MORELIA-QUERENDARO	MORELIA-CUITZEO
ZITACUARO-ANGANGUEO	MORELIA-TACAMBARO	MORELIA-CHUCANDIRO
LAZARO CARDENAS-ARTEAGA	HUETAMO-CARACUARO	CIUDAD HIDALGO-LOS AZUFRES

CARRETERAS DE CUOTA

AUTOPISTA SIGLO XXI COMPRENDE LOS SIGUIENTES MUNICIPIOS: PATZCUARO, URUAPAN, APATZINGÁN, LA HUACANA, NUEVA ITALIA, ARTEAGA, LAZARO CARDENAS.

AUTOPISTA CUITZEO-PÁTZCUARO-MACRO LIBRAMIENTO DE MORELIA. COMPRENDE LOS SIGUIENTES MUNICIPIOS: CUITZEO, PATZCUARO, COPANDARO, MORELIA.

AUTOPISTA DE OCCIDENTE COMPRENDE LOS SIGUIENTES MUNICIPIOS: ZAMORA, LA PIEDAD, COPANDARO, ZINAPECUARO, PANINDICUARO.

AUTOPISTA MORELIA-SALAMANCA COMPRENDE LOS SIGUIENTES :MUNICIPIOS CUITZEO, HUANDACAREO.

AUTOPISTA MORELIA-AEROPUERTO COMPRENDE LOS SIGUIENTES MUNICIPIOS: ALVARO OBREGON ,CHARO.



Jalisco

Guanajuato

Querétaro

Colima

México

Guerrero

Simbología

- Auto pista de Occidente
- Auto pista Siglo XXI
- Auto pista Morelia-Aeropuerto
- Auto pista Cuitzeo-Patzcuaro
- Auto pista Morelia-Salamanca
- División Municipal
- Cuerpos de Agua

Fuentes cartográficas:

INEGI
Cartografía Geoestadística Urbana
Carta Topográfica Escala 1:250,000

Análisis de Riesgo en Carreteras

Michoacán de Ocampo

Elaboración: Departamento de Gestión Integral de Riesgos

76,000 38,000 0 76,000 Meters





CAPACITACIÓN.



La capacitación es constante en las 10 delegaciones regionales que están compuesta la coordinación estatal de protección civil, ya que a través del departamento de Educación y Capacitación se han realizado jornadas de capacitación a las enramadas y salvavidas de los municipios de Lázaro Cárdenas y Aquila, con una duración de 5 días previamente de la temporada vacacional de semana santa 2022, en los siguientes temas:

- Primeros Auxilios.
- Picadura por Animales de Ponzón.
- RCP por Inmersión.
- Obstrucción de la vía Aérea.
- Atención a Heridas, Hemorragias, Fractura y Quemaduras.

Logrando capacitar a 300 asistentes en las mencionadas jornadas de capacitación.

DISTRIBUCIÓN DE UNIDADES ESTATAL REGIÓN COSTA EN OPERATIVO.

TIPO DE UNIDAD	NUMERO DE PERSONAL	MUNICIPIO QUE ATENDERA	UBICACIÓN DE PLAYA
AMBULANCIA	7	LAZARO CARDENAS	CALETA DE CAMPOS
PICK UP	3	LAZARO CARDENAS	CALETA DE CAMPOS
AMBULANCIA	2	AQUILA	MARUATA
PICK UP	2	AQUILA	MARUATA
JET SKI (RESCATE ACUATICO)	6	AQUILA	MARUATA
PICK UP	2	AQUILA	MARUATA
AMBULANCIA	3	AQUILA	FARO DE BUCERIAS
PICK UP	2	AQUILA	FARO DE BUCERIAS
AMBULANCIA	3	AQUILA	SAN JUAN DE ALIMA
CUATRIMOTO	2	AQUILA	SAN JUAN DE ALIMA
TRAILER (CENTRO DE MANDO)	4	AQUILA	SAN JUAN DE ALIMA

TIPO DE UNIDAD	NUMERO DE PERSONAL	MUNICIPIO QUE ATENDERA	UBICACIÓN DE PLAYA
SUBURBAN (COORDINACION)	4	LAZARO CARDENAS, AQUILA Y COAHUAYANA	RECORRIDO LAZARO CARDENAS - COAHUAYANA
TOYOTA FJ (SUBDIRECCION)	4	AQUILA	SAN JUAN DE ALIMA
PICK UP (ENLACE ADMINISTRATIVO)	4	LAZARO CARDENAS, AQUILA Y COAHUAYANA	RECORRIDO LAZARO CARDENAS - COAHUAYANA
PICK UP (COORDINADOR DE DELEGACIONES)	2	LAZARO CARDENAS, AQUILA Y COAHUAYANA	RECORRIDO LAZARO CARDENAS - COAHUAYANA
ESCAPE (CAPACITACION)	5	AQUILA	SAN JUAN DE ALIMA

DIRECTORIO.

DEPENDENCIA	FUNCIONARIO	TELEFONO
SECRETARIA DE GOBIERNO.	LIC.CARLOS TORRES PIÑA	44-33-13-01-75
SECRETARIA DE SALUD.	DOC. ELÍAS IBARRA TORRES	44-33-12-05-14 EXT 5634
SECRETARIA DE TURISMO.	ROBERTO E. MONROY GARCÍA	44-33-10-88-00 ETX 111
FISCALIA GENERAL DEL ESTADO.	MTRO. ADRIÁN LÓPEZ SOLIS	44-33-22-36-00 EXT. 1001
SECRETARIA DE CULTURA.	DOC.GABRIELA MOLINA AGUILAR	44-36-88-12-89 ETX 104
GUARDIA NACIONAL.	GENERAL DE INFANTERIA .GREGORIO FRANCISCO LOPEZ CARREÑO	
SECRETARIA DE SEGURIDAD PUBLICA.	LIC. JOSÉ ALFREDO ORTEGA REYES	44-31-13-43-00
COORDINACIÓN ESTATAL DE PROTECCIÓN CIVIL.	COMANDANTE JORGE ROMERO ALVARADO	44-33-22-48-00 EXT 302
SECRETARIA DE FINANZAS Y ADMINISTRACION .	LIC. LUIS NAVARRO GARCÍA	44-33-22-99-33 ETX 226

REFERENCIA.

pcivil.michoacan.gob.mx/

diplomadogsrd.socialesudec.cl/wp-content/uploads/2011/09/Manual-de-campo-EDAN.pdf

<https://scms.usaid.gov/sites/default/files/documents/1866/MACOE%20MatRef.pdf>

<http://www.proteccioncivil.gob.mx/work/models/ProteccionCivil/Resource/60/1/images/gpsei.pdf>.

www.proteccioncivil.gob.mx/work/models/ProteccionCivil/Resource/6/1/images/trpc.pdf

<http://www.atlasnacionalderiesgos.gob.mx/>

<http://www.atlasnacionalderiesgos.gob.mx/archivo/visor-capas.html>

<https://www.gob.mx/cenapred>

<https://www.gob.mx/proteccion-civil>

<http://www.atlasnacionalderiesgos.gob.mx/archivo/indicadores-municipales.html>

www.inegi.org.mx/default.aspx

INFOGRAFIA.

EN EVENTOS que reúnan mucha gente

¿Qué hacer en caso de...?

Sismo



- Aléjate de zonas de riesgo
- Ponte en posición fetal y protege tu cabeza
- Evita utilizar elevadores o escaleras
- Cuando termine, desaloja el lugar en orden

Lluvia/tormenta eléctrica



- No pises cables de electricidad sueltos o dañados
- Evita acercarte a estructuras metálicas, árboles y antenas

Incendio



- Cúbrete nariz y boca con un trapo húmedo
- Si se prende tu ropa tírate al suelo, cubre tu cara con las manos y rueda

EN ESTAS VACACIONES:

Si previenes, seguro te diviertes

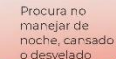
Antes de salir

Si viajas en auto...



- Revisa que esté en buen estado
- Lleva herramienta básica
- Y botiquín de primeros auxilios y un mapa

Durante el viaje



Procura no manejar de noche, cansado o desvelado



Prevé las necesidades de niños y adultos mayores



Si hay lluvia intensa, no intentes cruzar ríos o vados



Considera rutas alternas en caso de que haya caminos bloqueados

Si sales del país, regístrate en el portal de la SRE



En tu destino

Lleva una identificación y conoce tu tipo de sangre



Avisa en dónde podrán localizarte en caso de emergencia



Respetar los señalamientos de Protección Civil, ubica el servicio médico y lleva teléfonos de emergencia



Suspende luz, gas y agua



Revisa el pronóstico del clima



Si decides acampar, hazlo en lugares seguros. Regístrate en los puntos de control



Cuida a niñas, niños y personas adultas mayores. No los dejes solos



Evita nadar en lugares no vigilados como ríos o vados



Si sientes un sismo fuerte, ve hacia lugares altos; un tsunami puede ocurrir



Usa:

- Bloqueador solar de alta protección
- Lentes oscuros, gorra y bebe abundantes líquidos
- No te expongas directamente al sol por más de dos horas



Mantén comunicación constante sobre tus actividades

Reporta emergencias al 911

¡Recuerda! Las vacaciones son para disfrutar, identifica y reduce riesgos

En este **VERANO** Prevenir para disfrutar

Sigue estas sencillas recomendaciones para que tus vacaciones sean seguras:

Antes de salir...



Infórmate de las condiciones del clima que habrá en tu trayecto y destino



Revisa la seguridad de tu vivienda. Corta el suministro eléctrico, de agua y de gas



Ubica tus documentos importantes en un sitio seguro



Proporciona a familiares o amigos dirección y teléfono dónde localizarte



Verifica que todos lleven identificación y tipo de sangre



Revisa que tu vehículo esté en buenas condiciones. Lleva un kit de herramientas y extintor



Si sales del país, regístrate en el portal de la SRE y atiende la Guía del Viajero. Te será de ayuda en caso de emergencia



Durante el viaje...



Si vas a manejar, atiende los reglamentos de tránsito. Toma precauciones en zonas de derrumbe, de inundación y por las condiciones de visibilidad



Si sales con niños y adultos mayores, prevé sus necesidades y no los pierdas de vista



En caso de lluvia, extrema precauciones y evita cruzar ríos y vados



Planifica rutas alternas en caso de bloqueos

Reporta emergencias al 911
Ángeles Verdes 078

En tu destino...



Si visitas ríos, balnearios y lagunas, respeta las señales de protección civil, identifica los servicios de salud y ten a la mano teléfonos de emergencia



Si estás en playas del Pacífico y percibes un sismo fuerte, dirígete de inmediato a zonas altas ante la posibilidad de un tsunami



Si te expones al sol, protégete con bloqueador, sombrero y lentes oscuros



Si vas a acampar, hazlo en lugares seguros y evita ubicarte en zonas de riesgo



Atiende las indicaciones de las autoridades de Protección Civil



Si asistes a lugares concurridos, cuida especialmente a niños y adultos mayores



Toma medidas de higiene para evitar infecciones



Si te alojas en un hotel, revisa las rutas de evacuación y sus zonas de seguridad

Planifica, prepara y disfruta tus vacaciones

CEPCM

COORDINACIÓN ESTATAL
PROTECCIÓN CIVIL MICHOACÁN



POR SU ATENCIÓN, MUCHAS GRACIAS.