



# Programa de atención a la población

*¡Jalo! por las mamás, Marco Antonio Solís*

Tipo de fenómeno  
Socio-organizativo

Periodo de aplicación:  
09 de mayo de 2026

Morelia, Michoacán; abril 2026.



Secretaría  
de Gobierno  
GOBIERNO DE MICHOACÁN



MICHOACÁN ES  
**MEJOR**

# Contenido



- 01.** INTRODUCCIÓN
- 02.** ANTECEDENTES
- 03.** OBJETIVOS
- 04.** MARCO LEGAL
- 05.** DIAGNÓSTICO DEL EVENTO
- 06.** PLAN OPERATIVO DEL EVENTO
- 07.** ANEXOS
- 08.** REFERENCIAS



# INTRODUCCIÓN



# 01. INTRODUCCIÓN

El evento “¡Jalo! por las Mamás”, encabezado por Marco Antonio Solís, se llevará a cabo en el Estadio José María Morelos, como un espectáculo musical de carácter masivo.

Debido a la concentración de asistentes, se implementa el presente Programa de atención a la población, con el fin de establecer acciones de prevención, coordinación y atención de emergencias, garantizando la seguridad de la población antes, durante y después del evento.

- Evento: ¡Jalo! por las Mamás
- Tipo: Musical / Masivo
- Sede: Estadio José María Morelos, Morelia, Michoacán
- Hora: 21:00 horas
- Capacidad del recinto: 35, 000 personas
- Afluencia estimada: ~50,000 personas
- Riesgo principal: Socio-organizativo

El operativo se apega a la Ley General de Protección Civil y a los principios de la Gestión Integral del Riesgo, promoviendo la prevención, la corresponsabilidad social y la autoprotección de la población asistente.





# ANTECEDENTES



## 02. ANTECEDENTES

### OPERATIVO 2025

En ediciones anteriores realizadas en el Estadio José María Morelos, Morelia, Michoacán, se implementaron operativos especiales de Protección Civil debido a la alta afluencia de asistentes y el desarrollo de actividades masivas. Durante el evento se registraron y atendieron oportunamente los siguientes incidentes menores, sin que se presentaran afectaciones mayores:


- Desmayos
- Alteraciones en la presión arterial (hipertensión e hipotensión)
- Cefaleas
- Crisis convulsiva (con traslado para valoración médica)
- Esguinces
- Sobrecarga eléctrica en área comercial.
- Presencia de lluvia ligera durante el evento.



## 02. ANTECEDENTES

### INSPECCIÓN Y VERIFICACIÓN

En los recorridos de inspección y verificación realizados en ediciones anteriores en el Estadio José María Morelos, se identificaron los siguientes riesgos y observaciones:



#### Infraestructura y condiciones físicas del inmueble

- Colapso de plafón (panel W estructural) en la parte alta de las gradas, entre la puerta 1 y la 9.
- Repellado del cerramiento a punto de colapsar en la misma zona de las gradas.
- Rejilla del canal pluvial levantada y doblada en el acceso principal.
- Existencia de un espacio entre las rampas peatonales y las gradas, representando riesgo de accidente.

## 02. ANTECEDENTES

### INSPECCIÓN Y VERIFICACIÓN


En los recorridos de inspección y verificación realizados en ediciones anteriores en el Estadio José María Morelos, se identificaron los siguientes riesgos y observaciones:



#### Trabajos de montaje y riesgos eléctricos

- Cableado eléctrico tendido en piso sin protección.
- Personal trabajando en alturas sin estar debidamente asegurado a sus líneas de vida, a pesar de contar con arnés y casco.
- Necesidad de ajustes en los tensores que soportan las pantallas a nivel de cancha.

## 02. ANTECEDENTES



### INSPECCIÓN Y VERIFICACIÓN

En los recorridos de inspección y verificación realizados en ediciones anteriores en el Estadio José María Morelos, se identificaron los siguientes riesgos y observaciones:

#### Seguridad operativa

- Obstrucción de escaleras, pasillos y rutas de evacuación.
- Extintores con recarga vencida o ubicaciones inadecuadas en áreas de pantallas y cabinas de sonido.
- Instalaciones de gas LP (cilindros, reguladores y mangueras) sin las medidas de seguridad completas para la preparación de alimentos.

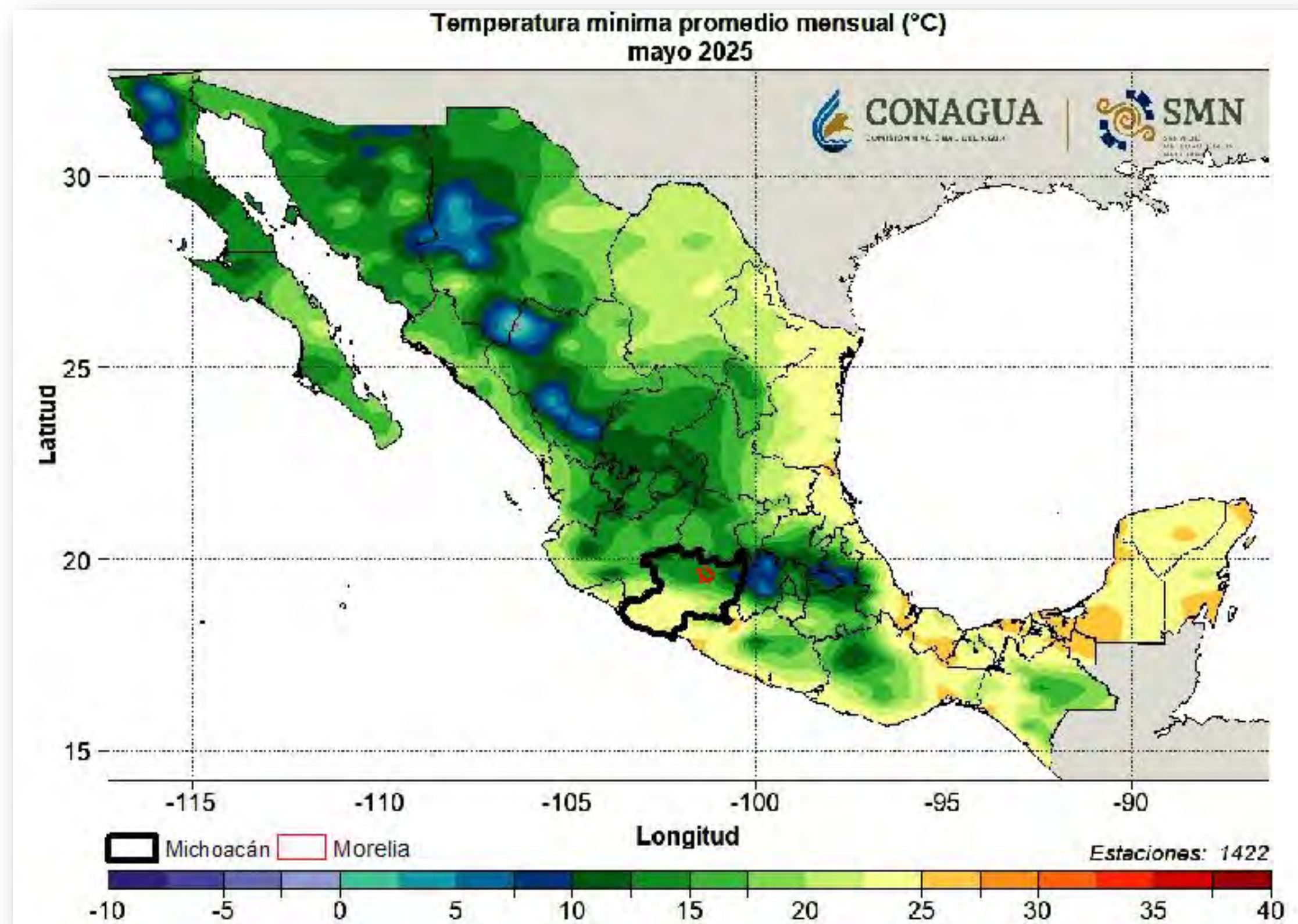
# 02. ANTECEDENTES

## ESFERA FÍSICO-AMBIENTAL: CLIMA

### TEMPERATURA MÍNIMA 2025

Durante mayo de 2025, en el municipio de Morelia, Michoacán, se registró una temperatura mínima de 15.9 °C, de acuerdo con datos del Servicio Meteorológico Nacional (SMN-CONAGUA).

Este registro corresponde a valores térmicos moderados para la temporada, sin representar condiciones de riesgo por frío extremo. No obstante, al tratarse de un evento masivo con horario extendido, esta variable se integra en la planeación preventiva para monitorear el confort térmico de los asistentes durante las horas nocturnas.



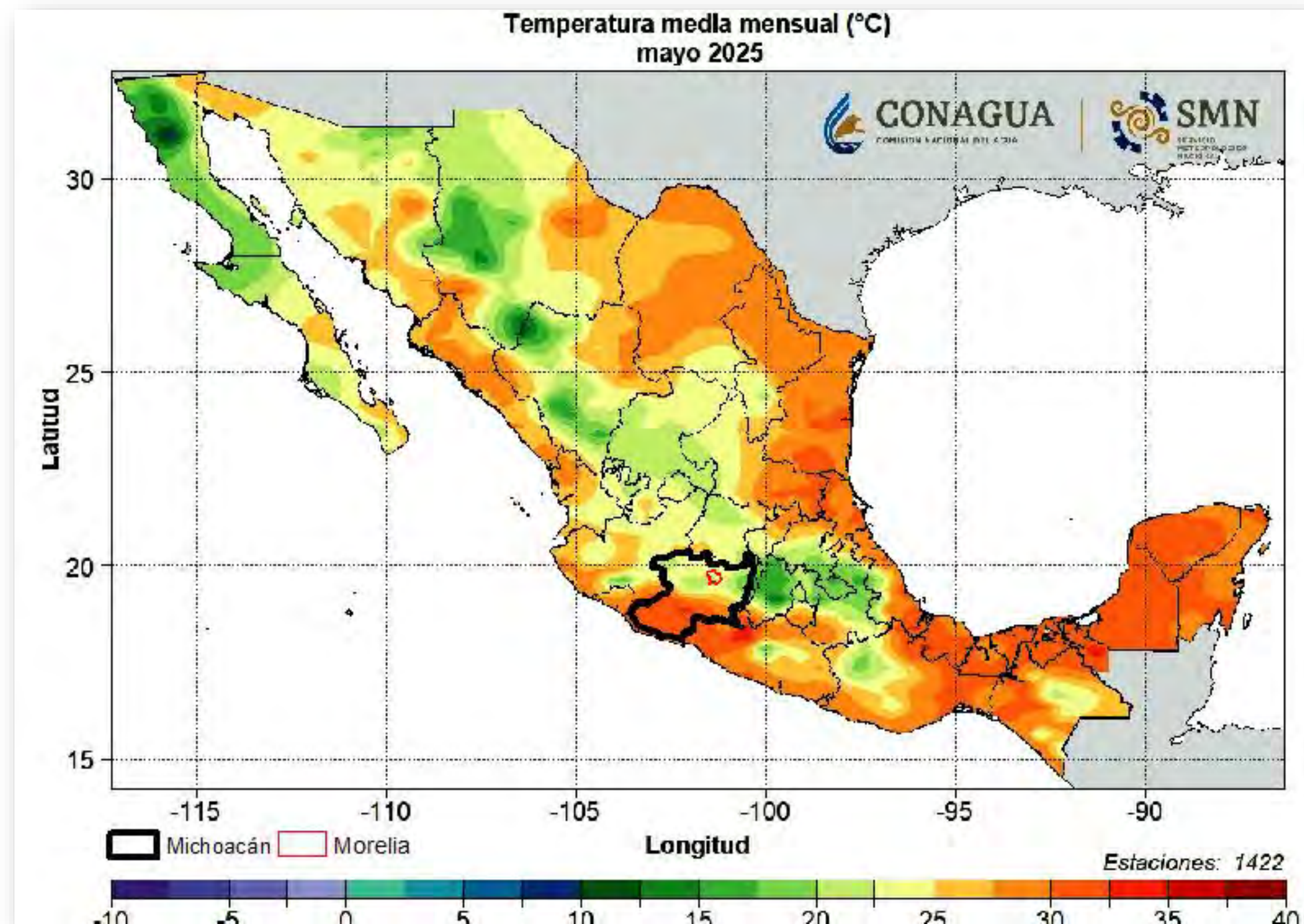
# 02. ANTECEDENTES

## ESFERA FÍSICO-AMBIENTAL: CLIMA

### TEMPERATURA MEDIA 2025

Durante mayo de 2025, en el municipio de Morelia, Michoacán, se registró una temperatura media de 23.4 °C, de acuerdo con datos del Servicio Meteorológico Nacional (SMN-CONAGUA).

Este valor representa una condición térmica templada-cálida, característica de la temporada en la región, lo que favorece el desarrollo de actividades al aire libre. No obstante, al tratarse de un promedio, esta variable se integra en la planeación preventiva del operativo para asegurar la adecuada organización y respuesta ante cualquier fluctuación climática que pudiera afectar el bienestar de los asistentes.



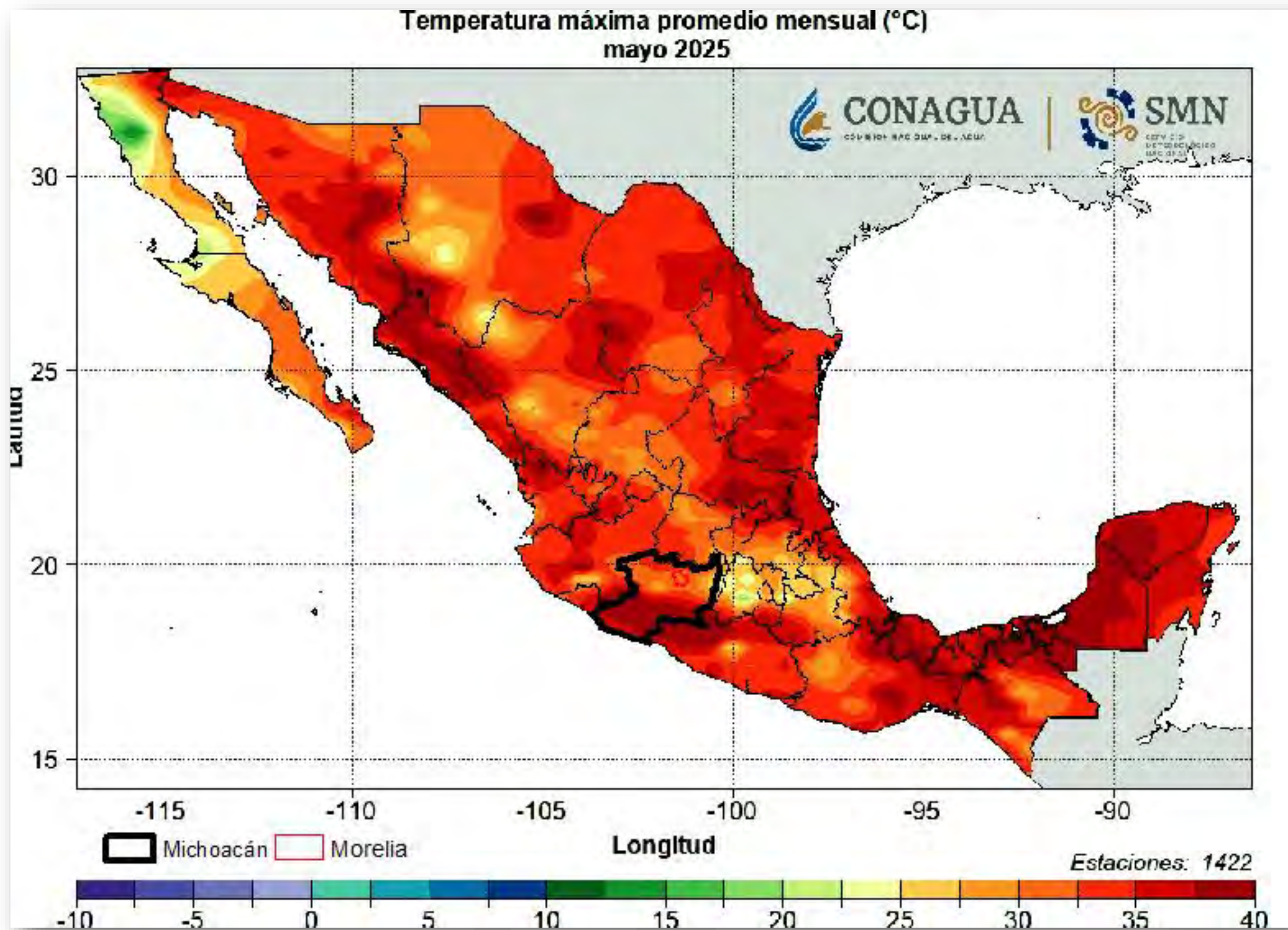
# 02. ANTECEDENTES

## ESFERA FÍSICO-AMBIENTAL: CLIMA

### TEMPERATURA MÁXIMA 2025

Durante mayo de 2025, en el municipio de Morelia, Michoacán, se registró una temperatura máxima de 30.9 °C, de acuerdo con datos del Servicio Meteorológico Nacional (SMN-CONAGUA).

Este valor es consistente con los registros climatológicos habituales para la temporada. No obstante, al tratarse de un evento masivo, la alta densidad de ocupación y la concentración de personas incrementan la sensación térmica y el riesgo de estrés por calor. Por ello, esta variable se integra en la planeación operativa para establecer medidas preventivas como puntos de hidratación y vigilancia médica, garantizando el bienestar y la seguridad de los asistentes.



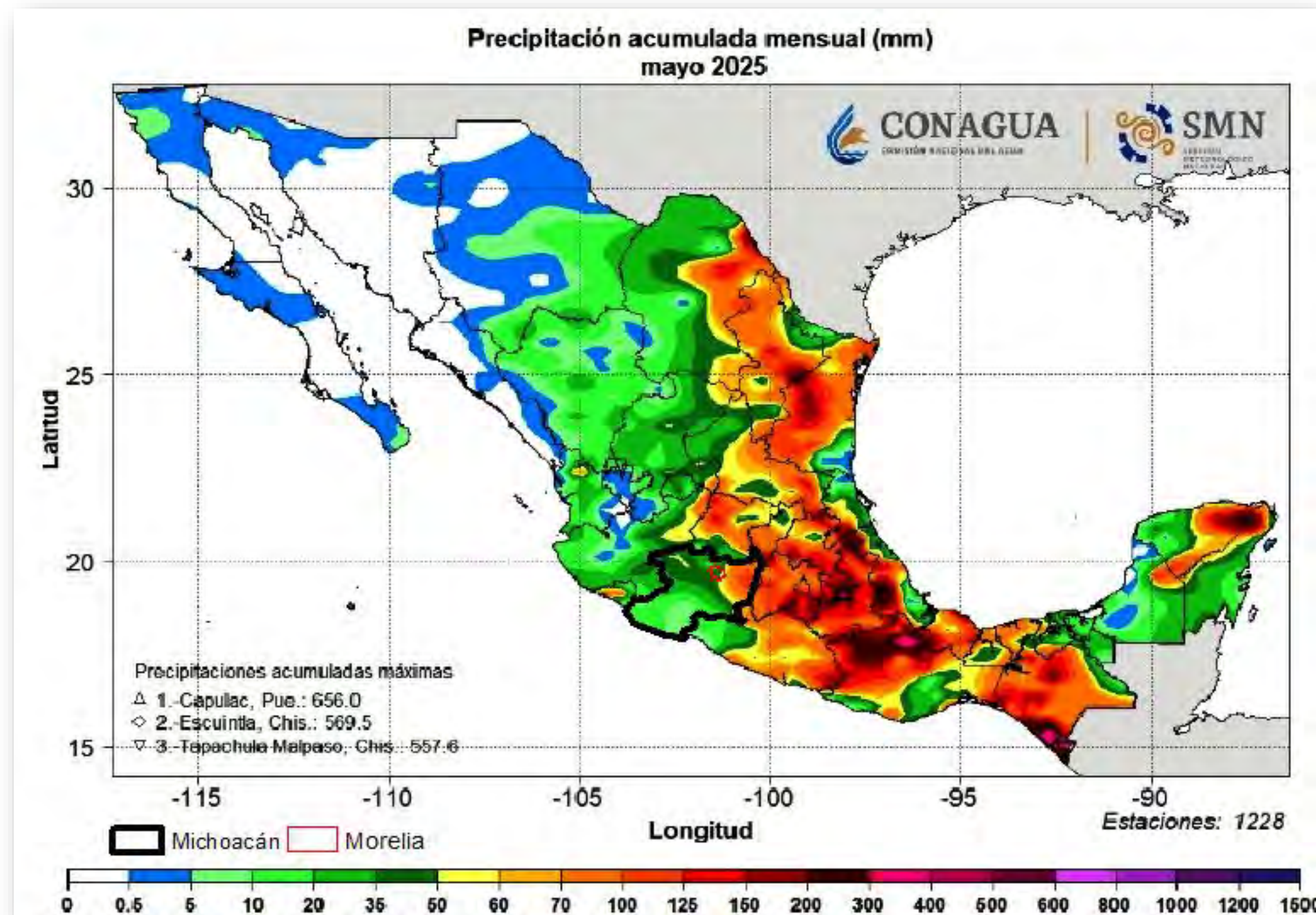
# 02. ANTECEDENTES

## ESFERA FÍSICO-AMBIENTAL: CLIMA

### LLUVIA 2025

Durante mayo de 2025, en el municipio de Morelia, Michoacán, se registró una precipitación acumulada de 65.71 mm (SMN-CONAGUA).

Este valor describe la presencia de lluvia en dicho periodo, por lo que se integra en la planeación para prevenir superficies resbaladizas o aglomeraciones. Como medida proactiva, se mantendrá coordinación con el área de meteorología de la Fuerza Aérea desde 72 horas antes del evento. El objetivo es contar con pronósticos actualizados que permitan ajustar las medidas de resguardo y garantizar la seguridad de los asistentes ante cualquier probabilidad de precipitación.





# OBJETIVOS



# 03. OBJETIVOS

## OBJETIVOS GENERAL

Establecer las medidas de prevención, coordinación y respuesta necesarias para garantizar la seguridad e integridad de los asistentes, participantes y personal operativo durante el desarrollo del evento "¡Jalo! por las mamás, Marco Antonio Solís" en la ciudad de Morelia, Michoacán, mediante la identificación de riesgos y la implementación de acciones de Protección Civil.



## OBJETIVOS ESPECÍFICOS

01.

Identificar los riesgos presentes en las áreas de influencia del evento.

02.

Coordinar acciones con las instituciones, cuerpos de seguridad y de emergencia.

03.

Establecer medidas preventivas y protocolos de atención ante emergencias.



**MARCO LEGAL**



# 04. MARCO LEGAL

El desarrollo seguro del evento "¡Jalo! por las mamás, Marco Antonio Solís" se sustenta en la legislación federal y estatal vigente en materia de protección civil, seguridad y prevención de riesgos. Las principales leyes y reglamentos que respaldan las acciones del evento son:

01.

LEY GENERAL DE PROTECCION CIVIL

02.

REGLAMENTO DE LA LEY GENERAL DE PROTECCIÓN CIVIL

03.

LEY DE PROTECCIÓN CIVIL DEL ESTADO DE MICHOACÁN DE OCAMPO

04.

NORMAS OFICIALES MEXICANAS EN MATERIA DE SEGURIDAD Y PROTECCIÓN CIVIL



# 04. MARCO LEGAL

## LA GESTIÓN INTEGRAL DEL RIESGO: NUESTRO MARCO DE ACCIÓN

### LEY GENERAL DE PROTECCIÓN CIVIL

#### ARTÍCULO 2 XLIII

**Protección Civil:** Es la acción solidaria y participativa, que en consideración tanto de los riesgos de origen natural o antrópico como de los efectos adversos de los agentes perturbadores, prevé la coordinación y concertación de los sectores público, privado y social en el marco del Sistema Nacional, con el fin de crear un conjunto de disposiciones, planes, programas, estrategias, mecanismos y recursos para que de manera corresponsable, y privilegiando la Gestión Integral de Riesgos y la Continuidad de Operaciones, se apliquen las medidas y acciones que sean necesarias para salvaguardar la vida, integridad y salud de la población, así como sus bienes; la infraestructura, la planta productiva y el medio ambiente.

*Fracción recorrida DOF 03-06-2014.*

#### ARTÍCULO 2 XXVIII

**Gestión Integral de Riesgos:** El conjunto de acciones encaminadas a la identificación, análisis, evaluación, control y reducción de los riesgos, considerándolos por su origen multifactorial y en un proceso permanente de construcción, que involucra a los tres niveles de gobierno, así como a los sectores de la sociedad, lo que facilita la realización de acciones dirigidas a la creación e implementación de políticas públicas, estrategias y procedimientos integrados al logro de pautas de desarrollo sostenible, que combatan las causas estructurales de los desastres y fortalezcan las capacidades de resiliencia o resistencia de la sociedad. Involucra las etapas de: identificación de los riesgos y/o su proceso de formación, previsión, prevención, mitigación, preparación, auxilio, recuperación y reconstrucción;

*Fracción recorrida DOF 03-06-2014.*

#### ARTÍCULO 10

La **Gestión Integral de Riesgos** considera, entre otras, las siguientes fases anticipadas a la ocurrencia de un agente perturbador:

- I. **Conocimiento** del origen y naturaleza de los riesgos, además de los procesos de construcción social de los mismos;
- II. Identificación de peligros, vulnerabilidades y riesgos, así como sus escenarios;
- III. Análisis y evaluación de los posibles efectos;
- IV. Revisión de controles para la mitigación del impacto;
- V. Acciones y mecanismos para la prevención y mitigación de riesgos;
- VI. Desarrollo de una mayor comprensión y concientización de los riesgos, y
- VII. Fortalecimiento de la resiliencia de la sociedad.

# 04. MARCO LEGAL

LA GESTIÓN INTEGRAL DEL RIESGO: NUESTRO MARCO DE ACCIÓN





# DIAGNÓSTICO DEL EVENTO



# 05. DIAGNÓSTICO DEL EVENTO



## TIPO DE FENÓMENO

El evento "¡Jalo! por las mamás, Marco Antonio Solís", realizado en la ciudad de Morelia, Michoacán, se clasifica como un fenómeno perturbador de tipo socio-organizativo, debido a la concentración masiva de personas para el desarrollo de actividades artísticas y culturales, lo que genera alta afluencia de asistentes y movilidad peatonal y vehicular en el recinto y sus alrededores.

Tipo de Fenómeno: *Socio-organizativo*

# 05. DIAGNÓSTICO DEL EVENTO

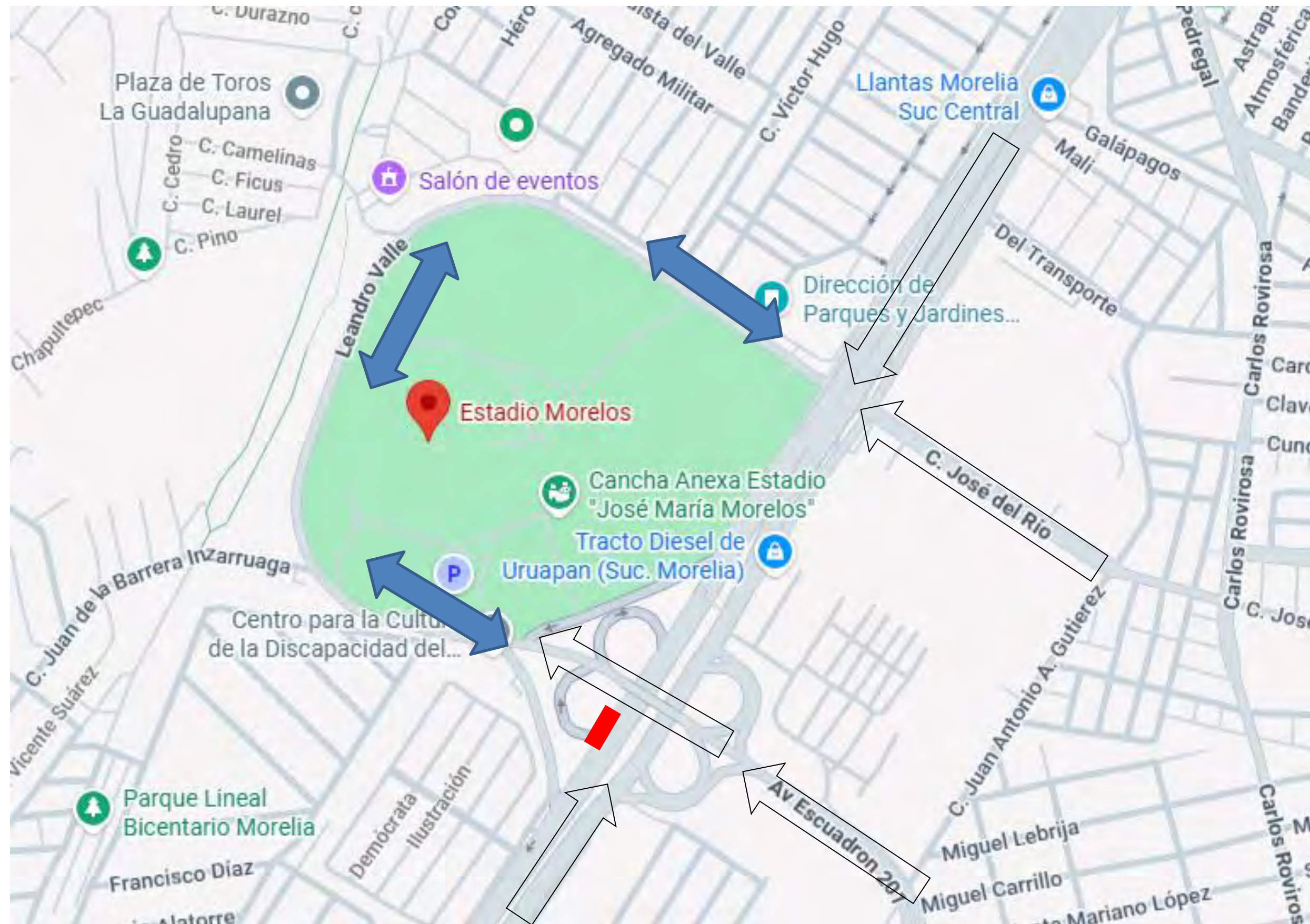
## CARACTERIZACIÓN DEL EVENTO



Actividad	Estimación/Horario	Lugar
Afluencia estimada	~ 50,000 personas	Estadio José María Morelos, Morelia, Mich.
Apertura de estacionamiento	15:00 horas	Estacionamiento 1: No disponible (obra del teleférico) Estacionamiento 2, 3, 4, y 6: Disponibles al público. Estacionamiento 5: Exclusivo para dependencias de seguridad.
Apertura de accesos al recinto	17:00 horas	Puerta 1 y 3: Grada y plateas oriente Puerta 2 (túnel): Cancha sillas y personas con discapacidad. Puerta 3, 4, 5 y 6 : Cancha de pie. Puerta 4 y 5 : Grada norte Puerta 6 y 7: Grada poniente y plateas poniente
¡Jalo! por las Mamás (inicio)	21:00 horas	Escenarios principal (cancha)
Duración del espectáculo	~3 horas	Escenario principal
Cierre de evento y desalojo	00:00 horas	Rutas de evacuación y salidas oficiales del Estadio.

# 05. DIAGNÓSTICO DEL EVENTO

## VÍAS DE ACCESO



- ← Llegada Av. Escuadrón 201
- ← Llegada Salida a Quiroga
- ← Llegada Av. José del Río
- ← Llegada Salida a Salamanca

█ Avenida Sin Acceso

Apertura de estacionamiento 15:00 hrs  
Se abre circulación al termino del concierto

# Mapa de Identificación de Riesgos “¡Jalo! por las Mamás” – Marco Antonio Solís, Morelia, Michoacán



Simbología	Fenómeno	Descripción del riesgo
	<b>Socio-organizativo</b> (Concentración masiva)	Aplastamiento Estampida Riesgo crítico por sobrecupo
	<b>Socio-organizativo</b> (Vandalismo /Ruptura del orden)	Conductas disruptivas Pelears Invasión de cancha Pánico masivo
	<b>Socio-organizativo</b> (Interrupción de servicios)	Obstrucción Riesgo de obra
	<b>Hidrometeorológico</b> (Ondas cálidas / Estrés térmico)	Insolación Deshidratación
	<b>Hidrometeorológico</b> (Lluvias)	Estampida Caídas
	<b>Químico-Tecnológico</b> (Fallas eléctricas / cortocircuitos)	Electrocución Apagón
	<b>Químico-Tecnológico</b> (Incendios/Explosiones)	Falla de pirotécnica o equipo de iluminación



# PLAN OPERATIVO



# 06. PLAN OPERATIVO

## ESTRUCTURA ORGANIZACIONAL DEL OPERATIVO-NIVEL ESTATAL

**Lic. Raúl Zepeda Villaseñor**

*Secretario de Gobierno del Estado de Michoacán*

**C. Amuravi Ramírez Cisneros**

*Coordinador Estatal de Protección Civil*

**C. Jorge López Hernández**

*Jefe del Departamento Operativo, Coordinación Estatal de Protección Civil, Michoacán*

**C. Luis Fernando de los Santos Silva**

*Jefe del Departamento de Bomberos, Coordinación Estatal de Protección Civil, Michoacán*

**L.E.P.J. Jesús Pimentel Espino**

*Jefe del Departamento de Coordinación de Delegaciones, Coordinación Estatal de Protección Civil, Michoacán*

**Lic. José Manuel Rivera Hernández**

*Jefe del Departamento de Inspección, Coordinación Estatal de Protección Civil, Michoacán*



# 06. PLAN OPERATIVO

## ESTRUCTURA ORGANIZACIONAL DEL OPERATIVO - OPERATIVO-INSTITUCIONES PARTICIPANTES



### Estatales:

- Secretaría de Gobierno del Estado de Michoacán
- Coordinación Estatal de Protección Civil.
- Secretaría de Seguridad Pública
- Secretaría de Turismo
- Secretaria de Salud

### Seguridad Privada:

- Ambumed
- Seguridad Privada Rino

# 06. PLAN OPERATIVO

## ACCIONES DEL PLAN - ANTES DEL EVENTO

Previo al desarrollo del evento se llevaron a cabo actividades de planeación, coordinación interinstitucional, inspección y prevención de riesgos en el área donde se desarrollará el evento. Entre las principales acciones destacan:

- Reuniones de coordinación entre dependencias para la planeación del operativo de seguridad, prevención y atención de emergencias.
- Recorridos de inspección preventiva en el Estadio Morelos, con la finalidad de identificar condiciones de riesgo en el inmueble y durante el montaje del evento.



# 06. PLAN OPERATIVO

## ACCIONES DEL PLAN - ANTES DEL EVENTO



- Identificación de riesgos potenciales y emisión de observaciones para su corrección o mitigación previa al evento.



- Verificación del cumplimiento de medidas básicas de seguridad, incluyendo rutas de evacuación, accesos, instalaciones eléctricas y condiciones generales del recinto.



- Asignación, organización y distribución estratégica del personal y unidades operativas para la cobertura del evento.



# 06. PLAN OPERATIVO

## ACCIONES DEL PLAN – DURANTE EL EVENTO

### VIGILANCIA, SUPERVISIÓN Y ATENCIÓN DE EMERGENCIAS


Durante el desarrollo del evento se implementará un operativo de vigilancia, supervisión y atención a emergencias, con la participación coordinada de las instituciones involucradas. Entre las principales acciones se encuentran:

- Supervisión permanente del área del evento para detectar y atender oportunamente cualquier situación de riesgo.
- Monitoreo de la afluencia de asistentes, especialmente en zonas de mayor concentración, a fin de prevenir incidentes.
- Vigilancia continua de las condiciones de seguridad en accesos, salidas de emergencia, escenario y áreas comunes.



# 06. PLAN OPERATIVO

## ACCIONES DEL PLAN – DURANTE EL



- Atención de incidentes y servicios prehospitalarios que se presentaron durante el evento.



- Identificación, control y mitigación de riesgos emergentes durante el desarrollo del evento.



- Coordinación con corporaciones de apoyo para la atención de emergencias y, en su caso, traslado de personas.



# 06. PLAN OPERATIVO



## ACCIONES DEL PLAN - DESPUES DEL EVENTO

Una vez concluido el evento, se llevaron a cabo acciones orientadas a garantizar el retiro seguro de los asistentes y el cierre adecuado del operativo implementado:



- Supervisión del retiro ordenado de asistentes y participantes.
- Retiro y desmovilización de recursos.
- Atención y seguimiento de incidentes.



- Registro final de atenciones médicas, rescates, accidentes y reportes.
- Actualización de bases de datos y lecciones aprendidas para ediciones futuras.



- Integración del informe final del operativo con estadísticas, tiempos de respuesta e incidencias.
- Restablecimiento de la normalidad.

# 06. PLAN OPERATIVO

## RECEPCIÓN DE LA INFORMACIÓN

Las Coordinaciones Municipales de Protección Civil, la Línea de Emergencias 911, Policía Michoacán, en sus ámbitos estatal y municipal, así como cualquier otro organismo o institución competente, serán responsables de la recepción de los reportes de auxilio en los municipios de la región.

Dicha información podrá recibirse a través de los distintos medios de comunicación disponibles, mediante la detección directa por parte de una o más corporaciones de seguridad y de atención a emergencias, así como por los siguientes medios durante el desarrollo del evento:

Todas las emergencias menores deberán ser canalizadas a las instituciones de auxilio correspondientes, a fin de que se brinde la atención y el apoyo necesarios.



# 06. PLAN OPERATIVO

## ACCIONES DEL PLAN - EN CASO DE CONTINGENCIA

### CONFIRMACIÓN Y EVALUACIÓN

La Coordinación Regional de Protección Civil Estatal, en conjunto con las áreas que tuvieron conocimiento de la contingencia, realizará una evaluación preliminar de la situación.

En caso de desastre y/o emergencia mayor, se acudirá al lugar para rectificar y evaluar la magnitud del siniestro, involucrando en esta acción a las áreas conectoras de los sistemas afectados, tales como alumbrado, drenaje, agua potable, pavimentos, vialidades, viviendas, entre otros.

Asimismo, se localizará a las autoridades de Protección Civil de la región para la instalación del Centro de Comando de Incidente.



# 06. PLAN OPERATIVO

## ACCIONES DEL PLAN – EN CASO DE CONTINGENCIA



### INSTALACIÓN DEL SISTEMA DE COMANDO DE INCIDENTES

En caso de emergencia mayor o desastre, se convocará a los responsables de las áreas que integran el Plan de Contingencias Municipal y Regional.

Dicha reunión se llevará a cabo en el puesto de mando

En su caso, la sesión podrá realizarse en el lugar que se designe oportunamente, de acuerdo con las condiciones de la contingencia.

# Mapa Operativo del Evento “¡Jalo! por las Mamás” – Marco Antonio Solís, Morelia, Michoacán



- Puerta 1 y 3  
Grada Oriente | Plateas Oriente
- Puerta 4 y 5  
Grada Norte
- Puerta 6 y 7  
Grada Poniente | Plateas Poniente
- Puerta 8 y 9  
Grada Sur | Zona inhabilitada

## RECURSOS OPERATIVOS

Simbología	No. de Unidad	No. de Personal/ Recurso
	-	18 binomios (36 elementos)
	-	<ul style="list-style-type: none"> <li>• 1 elemento de cada corporación</li> <li>• 1 RPAS</li> <li>• 1 equipo radiocomunicación</li> <li>• 1 antena móvil</li> </ul>
	2163 2172 2166	9 elementos




## RECURSOS OPERATIVOS EXTERNO

Simbología	Dependencia	No. de Personal/ Recurso
	CRUM	3 ambulancias 18 elementos
	AMBUMED	7 ambulancias 40 elementos



# Mapa Operativo del Evento “¡Jalo! por las Mamás” – Marco Antonio Solís, Morelia, Michoacán



## RECURSOS OPERATIVOS

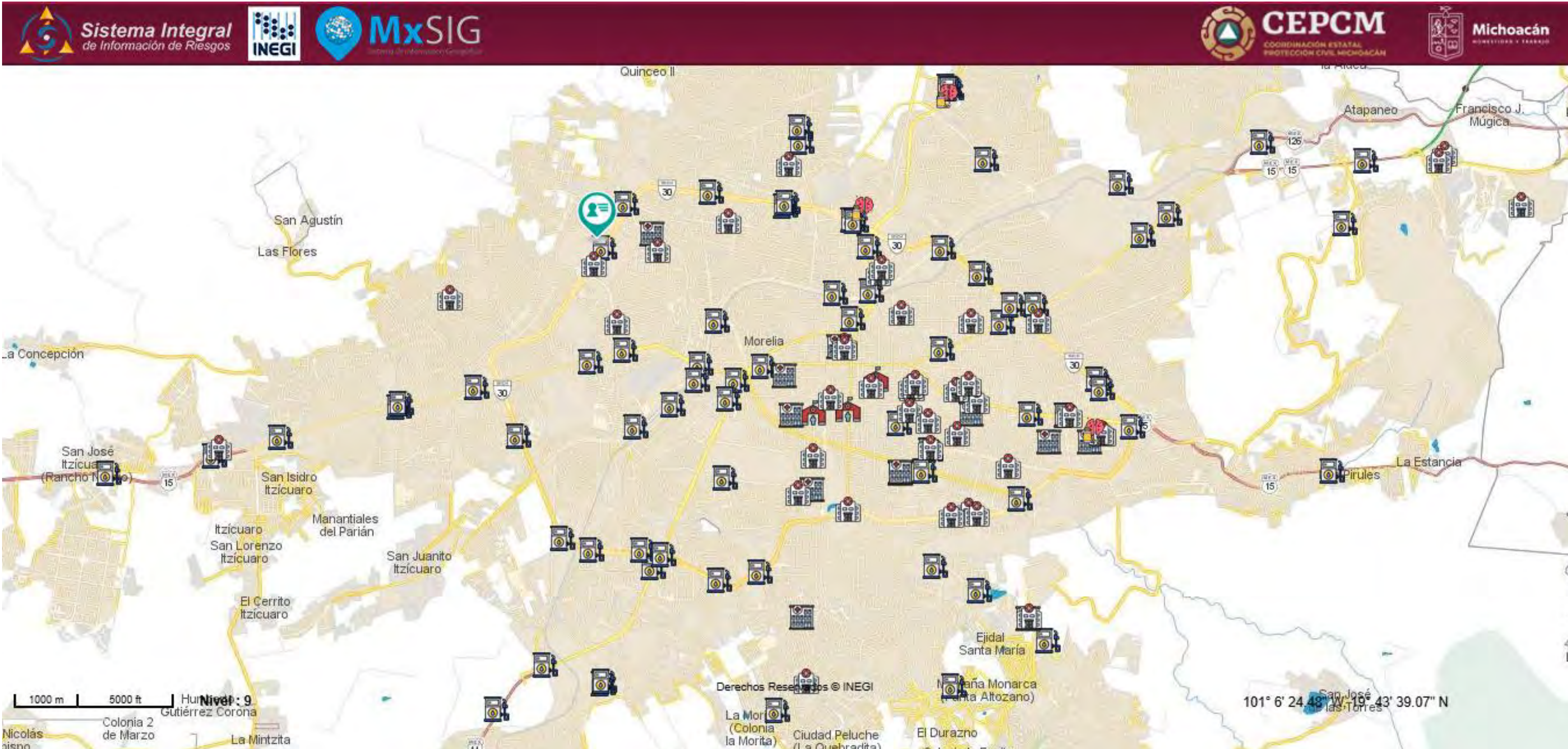
Simbología	No. de Unidad	No. de Personal/ Recurso
	-	18 binomios (36 elementos)
	-	<ul style="list-style-type: none"> <li>1 elemento de cada corporación</li> <li>1 RPAS</li> <li>1 equipo radiocomunicación</li> <li>1 antena móvil</li> </ul>
	2163 2172 2166	9 elementos

## RECURSOS OPERATIVOS EXTERNOS

Simbología	Dependencia	No. de Personal/ Recurso
	CRUM	3 ambulancias 18 elementos
	AMBUMED	7 ambulancias 40 elementos

# 06. PLAN OPERATIVO

## INFRAESTRUCTURA ESTRATÉGICA DE APOYO AL OPERATIVO DE EMERGENCIAS



Simbología No. de Unidad



Estadio José María Morelos



Hospitales Generales



Hospitales de Especialidades Médicas



Hospitales Psiquiátricos y para el Tratamiento por Adicción



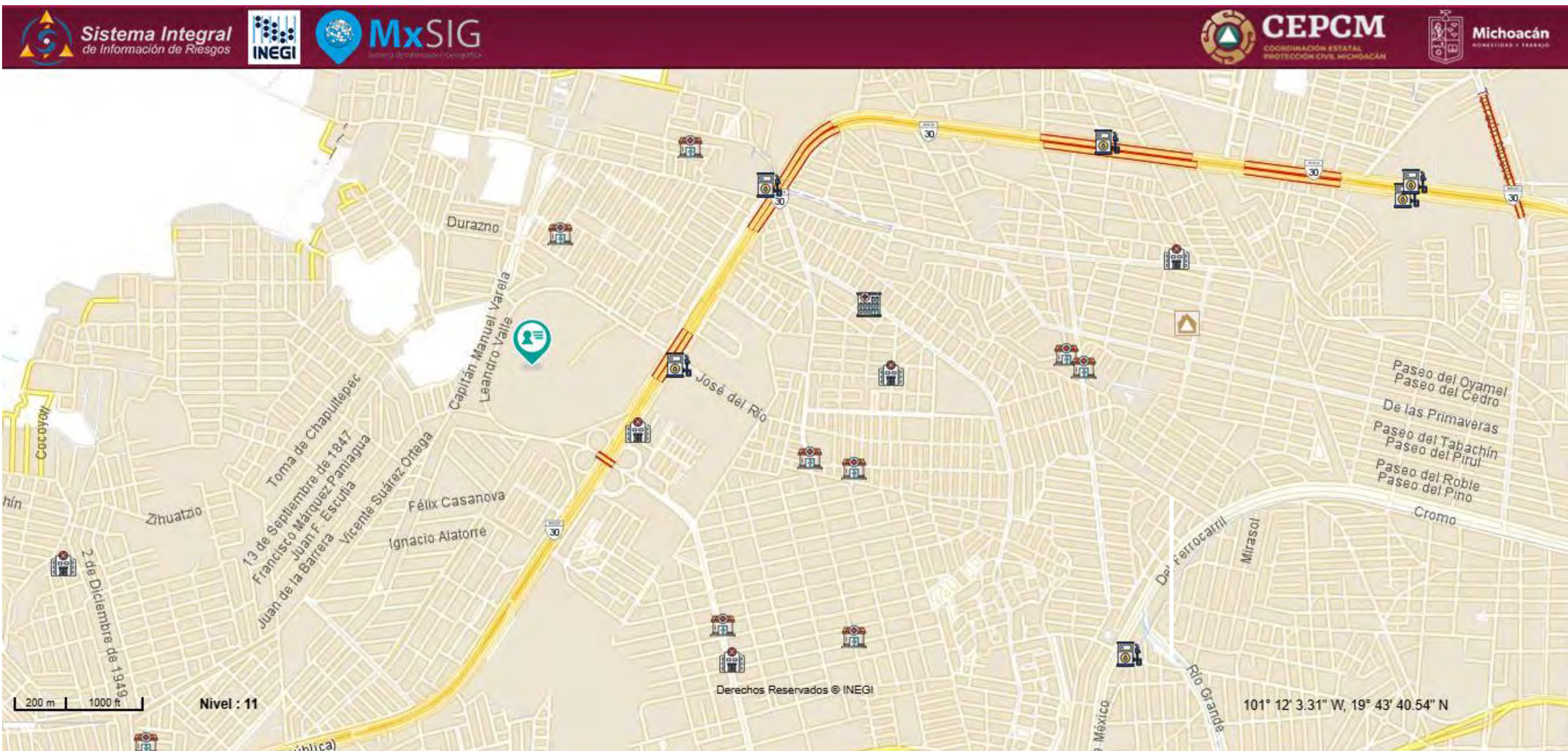
Gasolineras



Refugios Temporales

# 06. PLAN OPERATIVO

## INFRAESTRUCTURA ESTRATÉGICA DE APOYO AL OPERATIVO DE EMERGENCIAS



Simbología

No. de Unidad



Estadio José María Morelos



Hospitales Generales



Hospitales de Especialidades Médicas



Hospitales Psiquiátricos y para el Tratamiento por Adicción



Gasolineras



Refugios Temporales

# 06. PLAN OPERATIVO

## CODIGO DE VESTIMENTA

1. Playera manga corta azul marino con naranja
2. Pantalón azul marino
3. Chaleco naranja con azul
4. Bota negra
5. Botiquín personal.
6. Casco de rescate
7. Guantes de trabajo ligeros



# 06. PLAN OPERATIVO



## RECOMENDACIONES

1. Mantenerse adecuadamente hidratados durante el desarrollo del evento.
2. Abstenerse de ingresar con objetos prohibidos, tales como armas, objetos punzocortantes, sombrillas, cinturones, bebidas, alimentos, sillas o bancos plegables, mochilas, entre otros que puedan representar un riesgo para la seguridad.
3. Al momento de ingresar, identificar las salidas de emergencia y los puntos de atención médica.
4. En caso de asistir en grupo, establecer previamente un punto de reunión ante una posible separación.
5. Ante cualquier situación de emergencia, conservar la calma y atender en todo momento las indicaciones del personal de seguridad y protección civil.

# 06. PLAN OPERATIVO

## RECOMENDACIONES

**¡JALO! POR LAS MAMAS**

Con tu ayuda podemos mejorar su calidad de vida

**RECOMENDACIONES DE PROTECCIÓN CIVIL PARA EVENTOS MASIVOS**

**La seguridad empieza contigo.** Sigue estas recomendaciones para disfrutar de un evento seguro y en orden.

**ANTES DEL EVENTO**

- Infórmate** sobre la fecha, horario, sede y accesos.
- Ubica las **salidas de emergencia**, rutas de evacuación y puntos de reunión.
- Usa **ropa y calzado** cómodos, adecuados al clima.
- Hidrátate** antes y durante el evento.
- Lleva solo lo necesario y **cuida** tus pertenencias.

**DURANTE EL EVENTO**

- Ubica a tu grupo y establece un **punto de reunión** en caso de extravío.
- Sigue las **indicaciones** del personal de organización y Protección Civil.
- Mantén **libres** pasillos, escaleras y salidas de emergencia.
- En caso de **lluvia**, aléjate de estructuras altas, árboles y cables eléctricos.
- Deposita la **basura** en su lugar y ayuda a mantener el espacio limpio.
- En caso de **emergencia** acércate al personal de Protección Civil y seguridad estarán debidamente identificados.
- Respeto** a los demás, evita empujar y mantén la calma.
- Si vas a tomar **fotos o videos**, hazlo sin obstaculizar la vista ni los accesos.
- Mantén siempre **cerca** a niñas, niños, personas mayores y con discapacidad.

**EN CASO DE EMERGENCIA**

- Conserva la **calma** y sigue las rutas de evacuación.
- Atiende las **indicaciones** del personal de seguridad.
- Dirígete al **punto de reunión** más cercano.
- No regreses** por objetos personales.

Disfruta y participa de manera responsable. **¡JUNTAS Y JUNTOS HACEMOS EVENTOS MÁS SEGUROS!**

Secretaría de Gobierno GOBIERNO DE MICHOACÁN | CEPCM COORDINACIÓN ESTATAL DE PROTECCIÓN CIVIL MICHOACÁN | MICHOACÁN ES MEJOR

## A DIFUNDIR EN MEDIOS DE COMUNICACIÓN

1. Infórmate: Consulta previamente la fecha, horario, sede y accesos.
2. Ubica el lugar: Identifica salidas de emergencia, rutas de evacuación y puntos de reunión.
3. Viste adecuadamente: Usa ropa y calzado cómodos según el clima.
4. Hidrátate: Mantén el consumo de líquidos antes y durante el evento.
5. Cuida tus pertenencias: Lleva solo lo esencial y mantente atento a tus objetos personales.
6. Define un punto de encuentro: Acuerda un lugar de reunión con tu grupo en caso de extravío.
7. Atiende indicaciones: Sigue siempre las instrucciones del personal de seguridad y Protección Civil.
8. Despeja vías: Mantén libres pasillos, escaleras y salidas de emergencia.
9. Precaución climática: Ante lluvia, aléjate de árboles, cables eléctricos y estructuras altas.
10. Acción de emergencia: Mantén la calma, sigue las rutas y no regreses por objetos personales.



**ANEXOS**



# 07. ANEXOS

## INFOGRAFÍAS

### CONCENTRACIONES MASIVAS

¿Qué hacer?

#### Toma en cuenta que...

La desorganización y la inseguridad en una concentración masiva representan un peligro para las personas que asisten. **Los espacios tienen un cupo determinado que, al ser rebasado, aumenta el riesgo de accidentes**

#### Antes

##### Consulta:

- Lugares autorizados para la adquisición de boletos
- Recomendaciones de seguridad
- Rutas de acceso
- Pronóstico del tiempo

##### Evita llevar:

- Cinturones
- Mochilas o bolsas
- Encendedores, objetos de vidrio y punzocortantes
- Sombrillas
- Cámaras

##### No olvides llevar:

- Identificación oficial y fotos de tus acompañantes
- Tarjeta con tipo de sangre y condiciones de salud
- Agua, si se permite
- Ropa y zapatos cómodos de acuerdo con la temporada
- Sólo el dinero necesario

#### Durante

Llega con anticipación

Ubica salidas de emergencia

Localiza el servicio médico

Acuerda con tus acompañantes un punto de reunión

Conserva el orden, especialmente en espacios reducidos y pasillos

No subas a bardas, marquesinas, barandales o templetas

Si hay condiciones de riesgo o inseguras, retírate

Respecta las indicaciones de uso de las instalaciones

#### Si se presenta una condición crítica



Mantén la calma



Avisa al personal de seguridad



Tranquiliza a las personas



No propagues rumores

Actividades religiosas, culturales, políticas o deportivas pueden congregar a muchas personas. Toma en cuenta estas recomendaciones

#### Después

- 1 Espera unos minutos antes de salir y desaloja el lugar ordenadamente
- 2 Evita aglomeraciones
- 3 Si sufriste algún accidente, solicita al personal que notifique tu situación a tus familiares o amigos
- 4 Si extravías a tus acompañantes, dirígete al punto de reunión acordado
- 5 En caso de no encontrarlos, repórtalos inmediatamente

#### Da prioridad a:

- Niñas y niños
- Personas adultas mayores o con discapacidad



**En los eventos masivos, ¡cuidate y cuida a tu familia!**

Centro Nacional de Prevención de Desastres



### Disfruta tus eventos favoritos

Atiende las recomendaciones y evita accidentes

#### Accidentes en concentraciones masivas

**Guatemala, Guat.**  
16-oct-1996

En el estadio Mateo Flores 83 personas murieron y 200 resultaron heridas cuando trataron de ingresar con boletos falsos a un partido de fútbol

**Buenos Aires, Arg.**  
30-dic-2004

En la discoteca Cromañón unos asistentes lanzaron fuegos artificiales en el interior, lo que provocó un incendio, la muerte de 194 personas y 1432 heridas

**Jiutepec, Mor.**  
27-feb-2008

Tres personas murieron y 110 heridas al querer entrar en estampida al Diamante Negro, un lugar para 7 000 espectadores, que ya tenía más del doble

**Ciudad de México**  
20-jun-2008

Doce personas murieron y 17 heridas al salir en estampida de la discoteca-bar News Divine, que tenía bloqueada la salida de emergencia

**Chihuahua, Chih.**  
5-oct-2013

Seis personas sin vida y 94 heridas fue el resultado de un accidente en el Extremo Aeroshow, cuando una troca monstruo arrolló a los espectadores

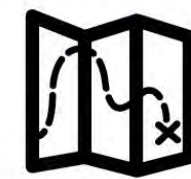
**Mymensingh, Bangladesh**  
10-jul-2015

Durante una estampida en una distribución caritativa 23 personas murieron y 24 quedaron heridas

#### Para quienes no participan:



**Evita** pasar por el lugar




Busca **rutas alternas**



**Trata con respeto** a todas y todos

Si encuentras la concentración en tu camino, **ten paciencia y camina** o circula por un costado



**No intentes cruzar** en medio de las concentraciones

Atiende las indicaciones de autoridades, organizadores y protección civil



Servicio Nacional de Emergencias: 911



GOBIERNO DE MÉXICO

SEGURIDAD  
SECRETARÍA DE SEGURIDAD Y PROTECCIÓN CIUDADANA

CNPC  
COORDINACIÓN NACIONAL DE PROTECCIÓN CIVIL

CENAPRED  
CENTRO NACIONAL DE PREVENCIÓN DE DESASTRES

gob.mx/cenapred

CEPCM  
COORDINACIÓN ESTATAL DE PROTECCIÓN CIVIL MICHOACÁN

Secretaría de Gobierno  
GOBIERNO DE MICHOACÁN

MICHOACÁN ES MEJOR

# 07. ANEXOS

## INFOGRAFÍAS

### CONCENTRACIONES MASIVAS

#### ¿Qué hacer?

Los eventos religiosos, culturales, deportivos, artísticos y políticos pueden reunir a muchas personas y, al mismo tiempo, coincidir con otras situaciones que generen condiciones de riesgo. Para que todo se desarrolle en forma segura, sigue estas recomendaciones



**¿Qué hacer en caso de...?**

**Sismo**

- Aléjate de zonas de riesgo
- Ponte en posición fetal y protege tu cabeza
- Evita evacuar mientras está temblando
- Evita utilizar elevadores o escaleras
- Si hay lesionados, incendios o fugas, infórmalo a las autoridades
- Cuando termine, desaloja el lugar en orden

**Lluvia/tormenta eléctrica**

- Evita acercarte a cables de electricidad sueltos o dañados
- Cruza calles y avenidas con precaución
- Evita acercarte a estructuras metálicas, árboles y antenas

**Incendio**

- Cúbrete nariz y boca con un trapo, de preferencia, húmedo
- Si se prende tu ropa, no corras, tírate al suelo, cubre tu cara con las manos y rueda

**Antes**

- Infórmate sobre su duración, lugar y formas de acceso
- Notifica a algún familiar a qué actividad asistirás, así como tu tiempo de estancia
- Busca la ruta más segura para llegar a tiempo
- Protégete del sol con bloqueador, gorra/sombrero o del frío con ropa abrigadora
- Infórmate sobre bloqueos por marchas o plantones para programar tus rutas y tiempos de traslado

**Mantén la calma**

**Cúbrete con ropa de temporada**

**Aléjate de manera ordenada**

**En tus eventos favoritos, asegúrate de seguir las indicaciones de Protección Civil**

**Sigue las instrucciones del personal de seguridad y de Protección Civil**

Centro Nacional de Prevención de Desastres



### Seguro en tus eventos favoritos

#### Atiende las recomendaciones

Para que disfrutes el evento con seguridad:

- Localiza las salidas de emergencia y los lugares de menor riesgo
- Ubica las rutas de evacuación
- Aléjate de las zonas de riesgo como ventanas, plafones, barandales, postes u objetos que puedan caer
- Ten tolerancia y comprensión con las demás personas
- Reconoce las señales de protección civil y el lugar de los extintores
- Respetar las indicaciones de uso de instalaciones
- Distingue al personal de seguridad y Protección Civil
- Si observas alguna irregularidad, informa a las autoridades
- Identifica puestos de información y médicos, así como servicios sanitarios
- Si consumes alimentos, revisa que estén preparados higiénicamente
- Ayuda a las personas que más lo requieran. Toma de la mano a niñas y niños, personas adultas mayores o personas con discapacidad

**Teléfono de emergencia**

**Servicio Nacional de Emergencias: 911**

¡Recuerda! Si colaboramos, seguro que disfrutamos

# 07. ANEXOS

## DIRECTORIO – ENLACES Y RESPONSABLES

DIRECTORIO		
Dependencia	Funcionario	Teléfono
Secretaría de Gobierno	Lic. Raúl Zepeda Villaseñor	(443) 313-01-75
Coordinación Estatal de Protección Civil	C. Amuravi Ramírez Cisneros	(443) 322 4800
Secretaría de Seguridad Pública	José Antonio Cruz Medina	(443) 113-43-00
Secretaría de Turismo	C. Roberto Enrique Monroy García	(443) 310-88-00
Secretaría de Salud	Dr. Elías Ibarra Torres	(443) 312-03-20



# REFERENCIAS



## 08. REFERENCIAS

- ❑ SIIR Michoacán – <https://siir.michoacan.gob.mx>
- ❑ Atlas Nacional de Riesgos – <http://www.atlasnacionalderiesgos.gob.mx>
- ❑ Visor de capas de riesgo – <http://www.atlasnacionalderiesgos.gob.mx/archivo/visor-capas.html>
- ❑ Indicadores municipales – <http://www.atlasnacionalderiesgos.gob.mx/archivo/indicadoresmunicipales.html>
- ❑ CENAPRED – <https://www.gob.mx/cenapred>
- ❑ Protección Civil Nacional – <http://www.proteccioncivil.gob.mx>
- ❑ Protección Civil Michoacán – <http://pcivil.michoacan.gob.mx>
- ❑ SMN–CONAGUA (clima) – <https://smn.conagua.gob.mx>
- ❑ SGM (GeoInfoMex) – <https://www.sgm.gob.mx/GeoInfoMexGovMx>

*¡Protección Civil somos  
todas y todos!*

